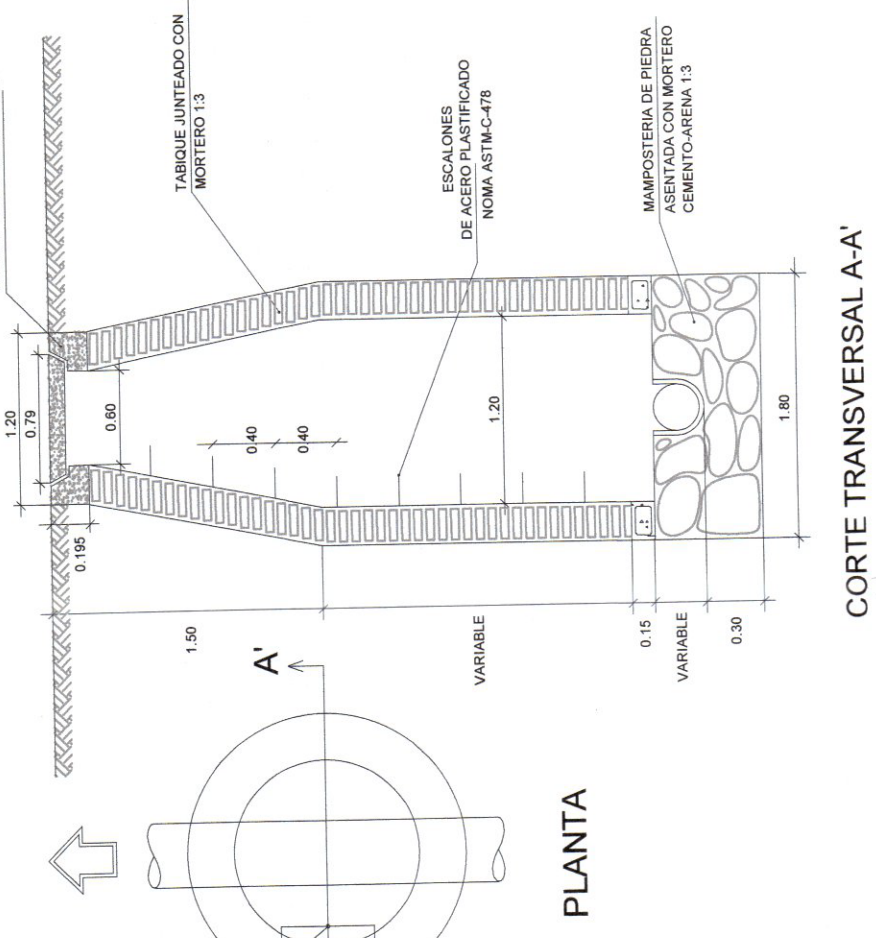
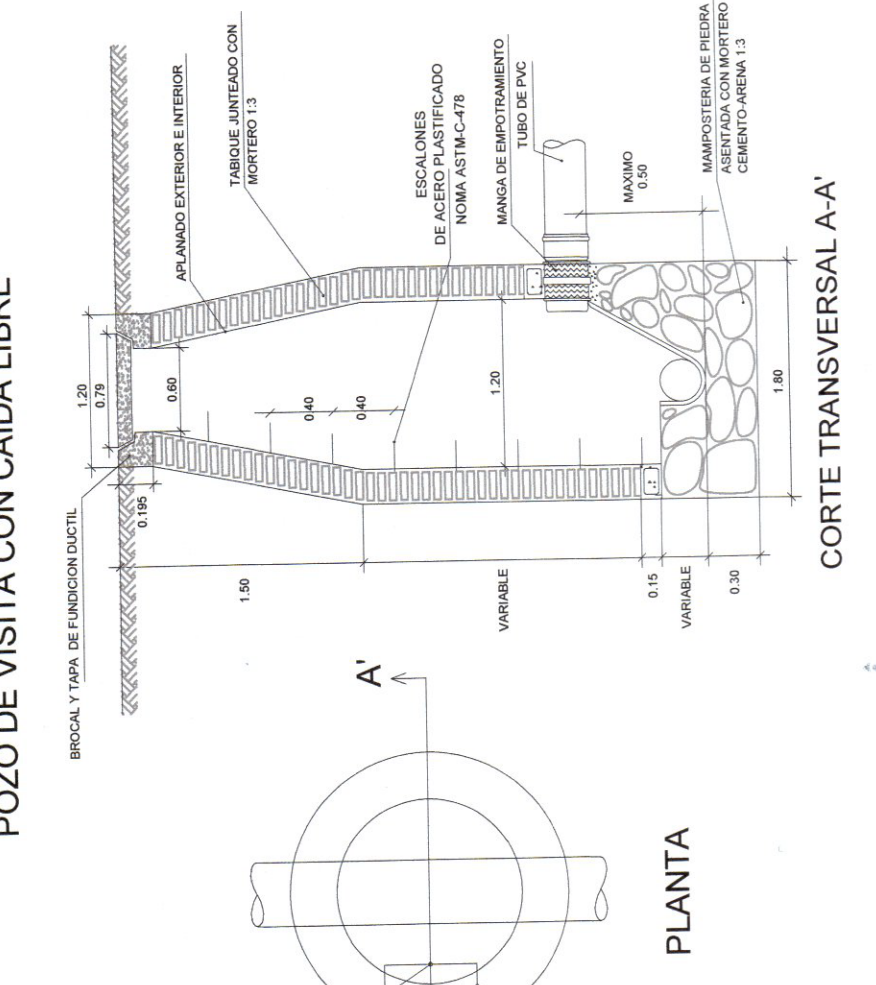


POZO DE VISITA COMUN



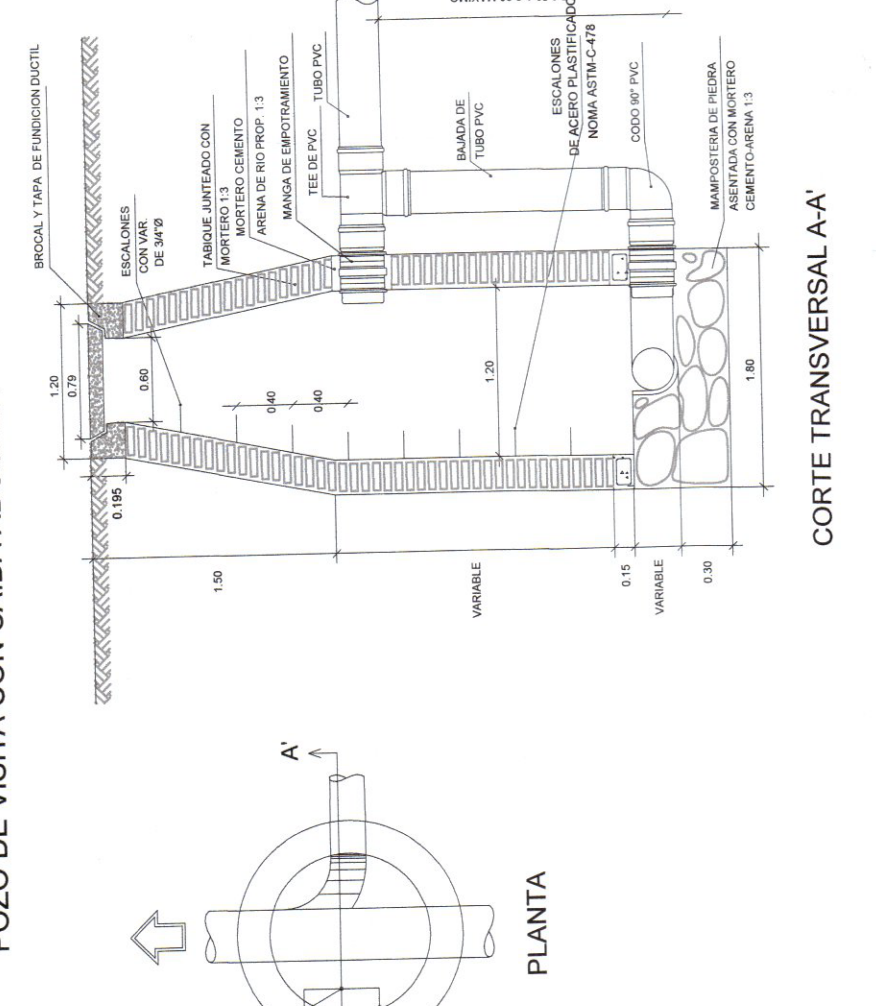
CORTE TRANSVERSAL A-A'

POZO DE VISITA CON CAIDA LIBRE



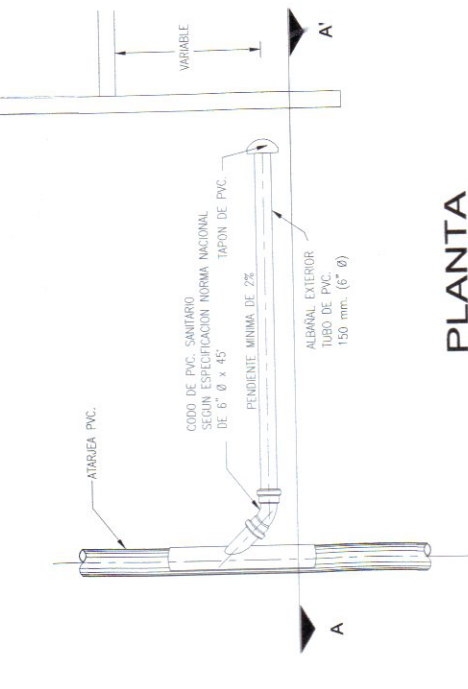
CORTE TRANSVERSAL A-A'

POZO DE VISITA CON CAIDA ADOSADA



CORTE TRANSVERSAL A-A'

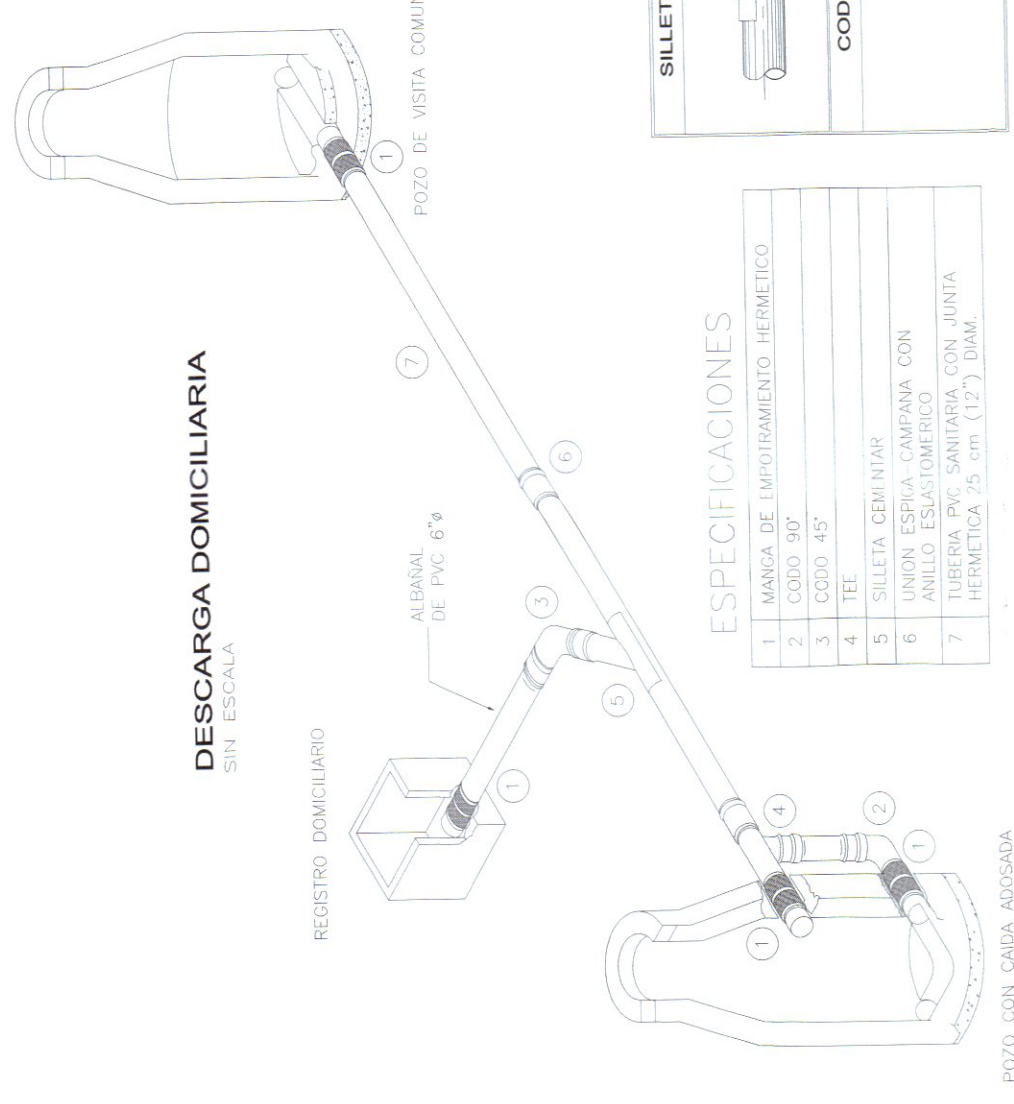
CONEXION DE LA DESCARGA EN P.V.C



PLANTA

ELEVACION

DESCARGA DOMICILIARIA



REGISTRO DOMICILIARIO

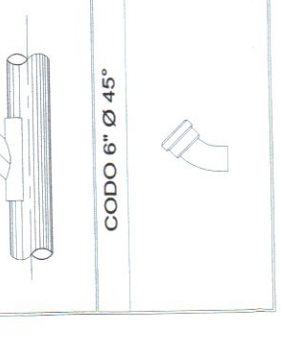
PLANTA

ELEVACION

ESPECIFICACIONES

1	MANCA DE MANTENIMIENTO HERMETICO
2	CODO 90°
3	CODO 45°
4	TEE
5	SILLA CON VASO
6	UNION ESPAÑA CAMPANA CON ANILLO ESPALMEADO CON JUNTA HERMETICA 20.000 (E.T.) 20.000
7	MANCA DE VISITA COMUN

SILETA SANITARIA



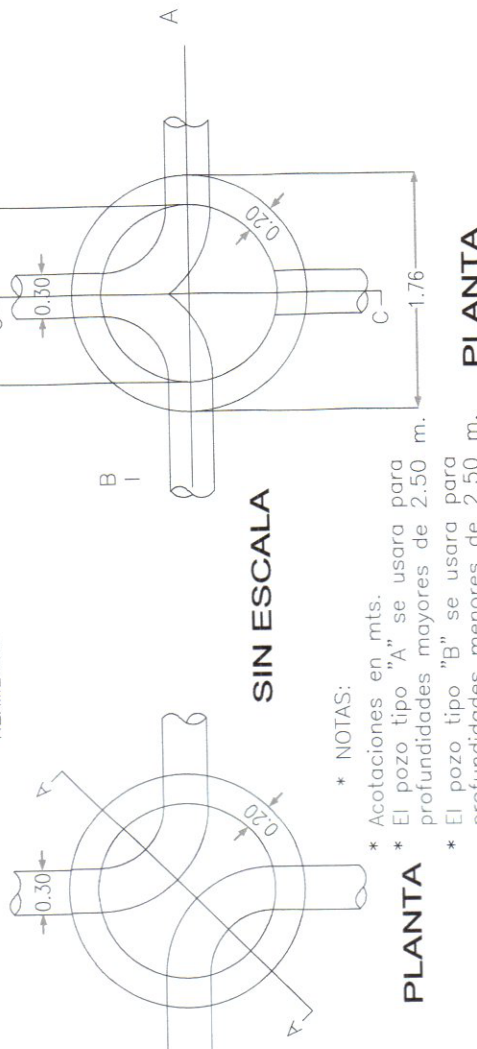
PLANTA

ELEVACION

NOTAS:

- En llegadas y salidas de tubería en los pozos de visita deberán emplearse mangas para garantizar la hermeticidad

MANCA DE MANTENIMIENTO HERMETICO



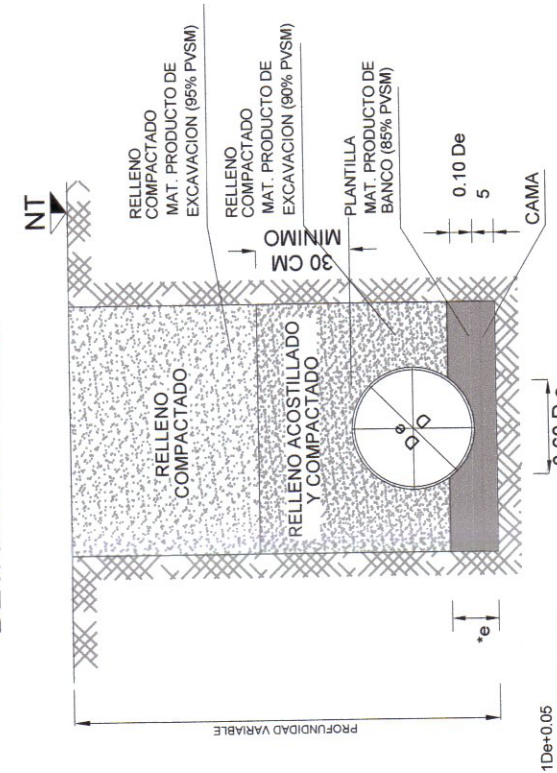
SIN ESCALA

NOTAS:

- Acotaciones en mts.
- El pozo tipo "A" se usará para profundidades mayores de 2,50 m.
- profundidades menores de 2,50 m.

PLANTA

DETALLE DE ZANJA



PLANTA

SECCION DE CONSTRUCCION

CONDICION ZANJA

CAMA CLASE "B" F.C=1.90

SIN ESCALA

DATOS DE ZANJA

DIAMETRO NOMINAL (D)	ANCHO (A)	PROF. MIN. (P)
CMS.	PALG.	CMS.
40	16	100
35	14	80
30	12	60
25	10	40
20	8	20
15	6	10
10	4	5



Jalisco
GOBIERNO DEL ESTADO

SIMBOLOGIA

EXISTENTE	ALCANTARILLADO SANITARIO
PROYECTO	ALCANTARILLADO SANITARIO
POZO DE VISITA	REGISTRO CON CAIDA ADOSADA
COTA DE RASANTE	REGISTRO CON CAIDA LIBRE
PROFUNDIDAD	1594.20
PROFUNDIDAD	1591.40
PROFUNDIDAD	1594.20
PROFUNDIDAD	1591.40
PROFUNDIDAD	1594.20
PROFUNDIDAD	1591.40
PROFUNDIDAD	1594.20
PROFUNDIDAD	1591.40

VALIDACION

Ing. José Luis Montañón Ochoa	Ing. Jorge Humberto García Linearte
Subdirección de Abastecimiento y Distribución	Subdirección de Ingeniería y Obras Públicas

AUTORIZACION

Ing. Félix Franco García	Ing. Raúl Pineda López
Jefe Sección Alcantarillado Sector Hidráulico	Director de Proyectos y Estudios

DIRECCION GENERAL DE PROYECTOS DE INGENIERIA Y OBRAS PUBLICAS
Mtro. David Miguel Zamora Bueno

DATOS GENERALES
Localización: Periferico Manuel Gómez Morán, Entre Carr. Teistan y Av. Artesanos
Municipio: Guadalupe y Zapopan

PROYECTO:
Elaboración de estudio de identificación y proyecto ejecutivo de obras indicadas de perforación en el Gómez Morán, Municipios de Zapopan y Guadalupe, Jalisco.

CONTENIDO:
Proyecto de Infraestructura en Lateral Proyecto Lateral Externo-ALCANT. SANITARIO 00 Tramo 31 entre calle División del Norte y Calz. Federalismo

ESCALA:	Indicada
FECHA:	Dic. 2019
CLAVE DE PLANO:	PROY-ALCSAN00



OBRA INDUCIDAS PERIFERICO , TRAMO 30+000 A 1+600

SECCION TRANSVERSAL TIPO LATERAL EXTERIOR

